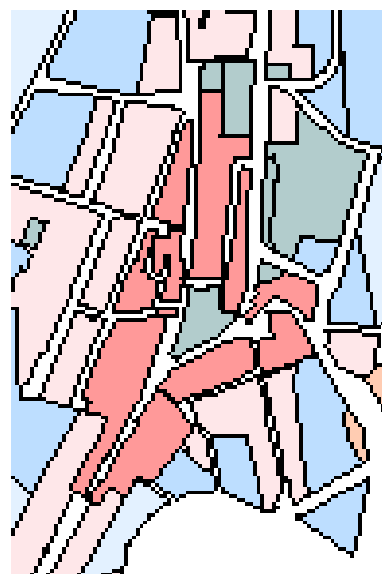
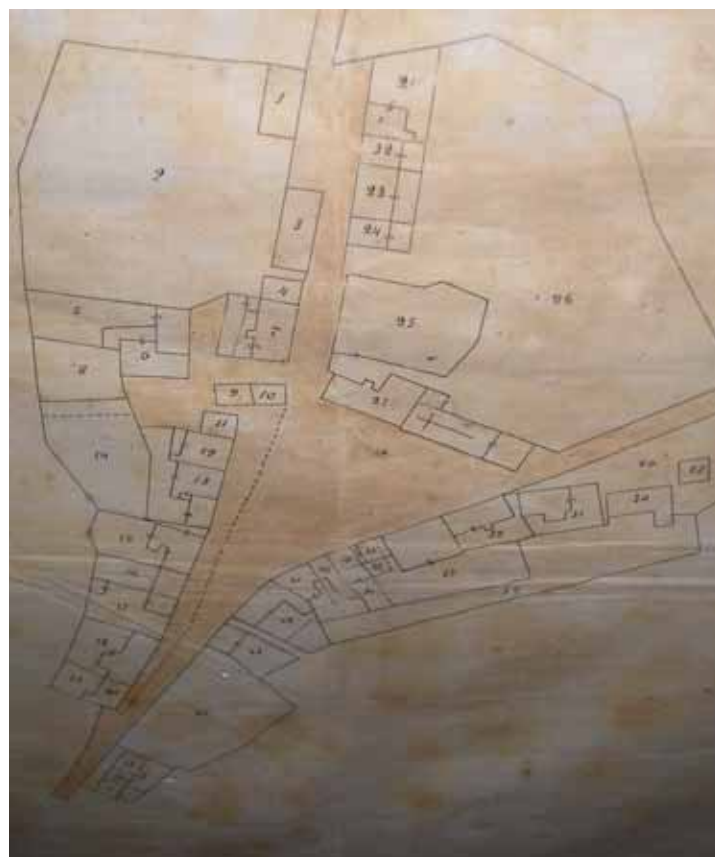




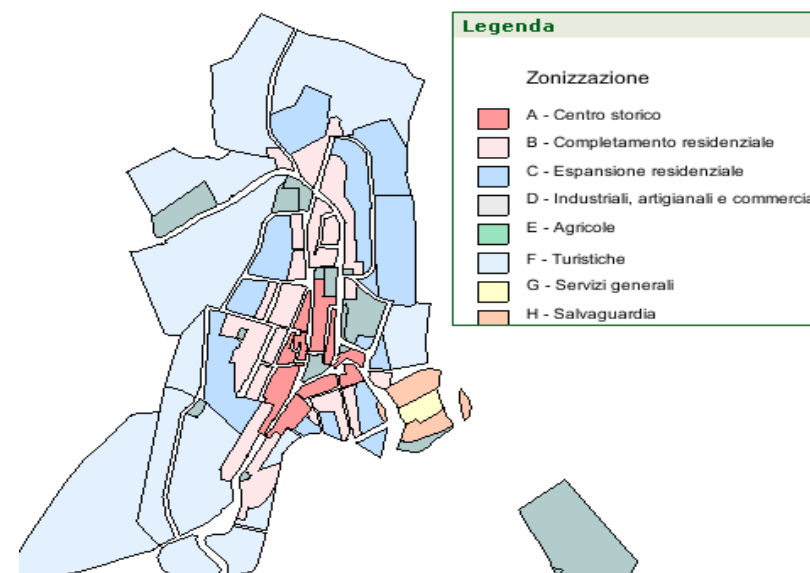
REGIONE AUTONOMA DELLA SARDEGNA
ASSESSORATO DEGLI ENTI LOCALI, FINANZE E URBANISTICA
Direzione Generale della pianificazione urbanistica territoriale e della vigilanza edilizia
Ufficio del Piano

Art. 52 del P.P.R. – AREE CARATTERIZZATE DA INSEDIAMENTI STORICI – Allegato 1/2 alla determinazione n. 1426/D.G. del 10/12/2007

Centro di antica e prima formazione del P.P.R. – verifica del perimetro del centro di antica e prima formazione a scala comunale – perimetro del centro storico nello strumento urbanistico vigente



PIANO PARTICOLAREGGIATO



STRUMENTO URBANISTICO VIGENTE – PDF del 1981

Legenda	
Zonizzazione	
■	A - Centro storico
■	B - Completamento residenziale
■	C - Espansione residenziale
■	D - Industriali, artigianali e commerciali
■	E - Agricole
■	F - Turistiche
■	G - Servizi generali
■	H - Salvaguardia

Nel PDF del comune di Aglientu è presente la zona A.
Il Comune di Aglientu è dotato Piano Particolareggiato, approvato con Deliberazione del Consiglio Comunale n° 08 del 31/01/1983



CARTOGRAFIA STORICA



Perimetro di cui all'art. 52, comma 2 delle NTA, verificato congiuntamente con il comune.

Il comune ha approvato l'atto ricognitivo del perimetro del centro di antica e prima formazione verificato in sede di copianificazione con l'Ufficio del Piano della RAS, con **Deliberazione del Consiglio comunale n° 27 del 24/10/2007**

Il Direttore Generale della Pianificazione Urbanistica
F.to Paola Lucia Cannas